

*Общество с ограниченной ответственностью
«Расчет инженерных и искусственных сооружений»*

*ДОКУМЕНТАЦИЯ ПО ПЛАНИРОВКЕ ТЕРРИТОРИИ
ЛИНЕЙНОГО ОБЪЕКТА:*

*«Реконструкция автодороги Бурашевское шоссе на участке
от путепровода через Октябрьскую железную дорогу до ав-
тодороги М-10 (в т.ч. ПИР)», на первом участке, от путе-
провода через Октябрьскую железную дорогу до границы го-
рода Твери в Московском районе города Твери*

*ПРОЕКТ МЕЖЕВАНИЯ ТЕРРИТОРИИ
Том 6. Чертежи по обоснованию проекта
межевания территории*

4636-ППМТ

2020 г.

Взаим. инв. №

Подп. и дата

Инв. № подл.

*Общество с ограниченной ответственностью
«Расчет инженерных и искусственных сооружений»*

*ДОКУМЕНТАЦИЯ ПО ПЛАНИРОВКЕ ТЕРРИТОРИИ
ЛИНЕЙНОГО ОБЪЕКТА:*

*«Реконструкция автодороги Бурашевское шоссе на участке
от путепровода через Октябрьскую железную дорогу до ав-
тодороги М-10 (в т.ч. ПИР)», на первом участке, от путе-
провода через Октябрьскую железную дорогу до границы го-
рода Твери в Московском районе города Твери*



*Том 6. Чертежи по обоснованию проекта
межевания территории*

Генеральный директор

М.В. Артемьев

Главный инженер проекта

М.А. Малясов

2020 г.

Взаим. инв. №


Подп. и дата

Инв. № подл.

СОСТАВ ПРОЕКТНОЙ ДОКУМЕНТАЦИИ

№ тома	Обозначение	Наименование	Примечание
Проект планировки территории			
1	Основная часть проекта планировки территории	Том 1. Раздел 1 «Проект планировки территории. Графическая часть»	ООО «РИИСО»
		Том 2. Раздел 2 «Положение о размещении линейных объектов»	
2	Материалы по обоснованию проекта планировки территории	Том 3. Раздел 3 «Материалы по обоснованию проекта планировки территории. Графическая часть»	ООО «РИИСО»
		Том 4. Раздел 4 «Материалы по обоснованию проекта планировки территории. Пояснительная записка»	
Проект межевания территории			
3	Основная часть проекта межевания территории	Том 5. Проект межевания территории Раздел 1 "Графические материалы" Раздел 2 "Пояснительная записка проекта межевания территории"	ООО «РИИСО»
4	Материалы по обоснованию проекта межевания территории	Том 6. Чертежи по обоснованию проекта межевания территории	ООО «РИИСО»

Документация по планировке территории линейного объекта разработана в соответствии с техническим заданием на разработку проектной документации по планировке территории, на основании Постановления администрации города Твери от 14.08.2019 № 1036 «О подготовке документации по планировке территории линейного объекта: Реконструкция автодороги Бурашевское шоссе на участке от путепровода через Октябрьскую железную дорогу до автодороги М-10 (в т.ч. ПИР)», на первом участке, от путепровода через Октябрьскую железную дорогу до границы города Твери в Московском районе города Твери», Градостроительного кодекса РФ, Земельного кодекса РФ, действующих государственных норм, правил и технических регламентов.

Взап. инв. №										
Подп. и дата										
Инв. № подл.							Проектная документация по планировке территории Состав документации по планировке территории	Стадия	Лист	Листов
								П	1	1
								 РИИСО		
	ГИП	Орехов	Ершов	03.20						

Содержание		Стр.
1	Чертеж по обоснованию проекта межевания территории	5-10

Согласовано

Взам. инв. №

Подп. и дата

Инв. № подл.

Изм.	Кол.уч	Лист	№ док.	Подп.	Дата
Разраб.		Соломатин			
Кад. инж.		Медведев			

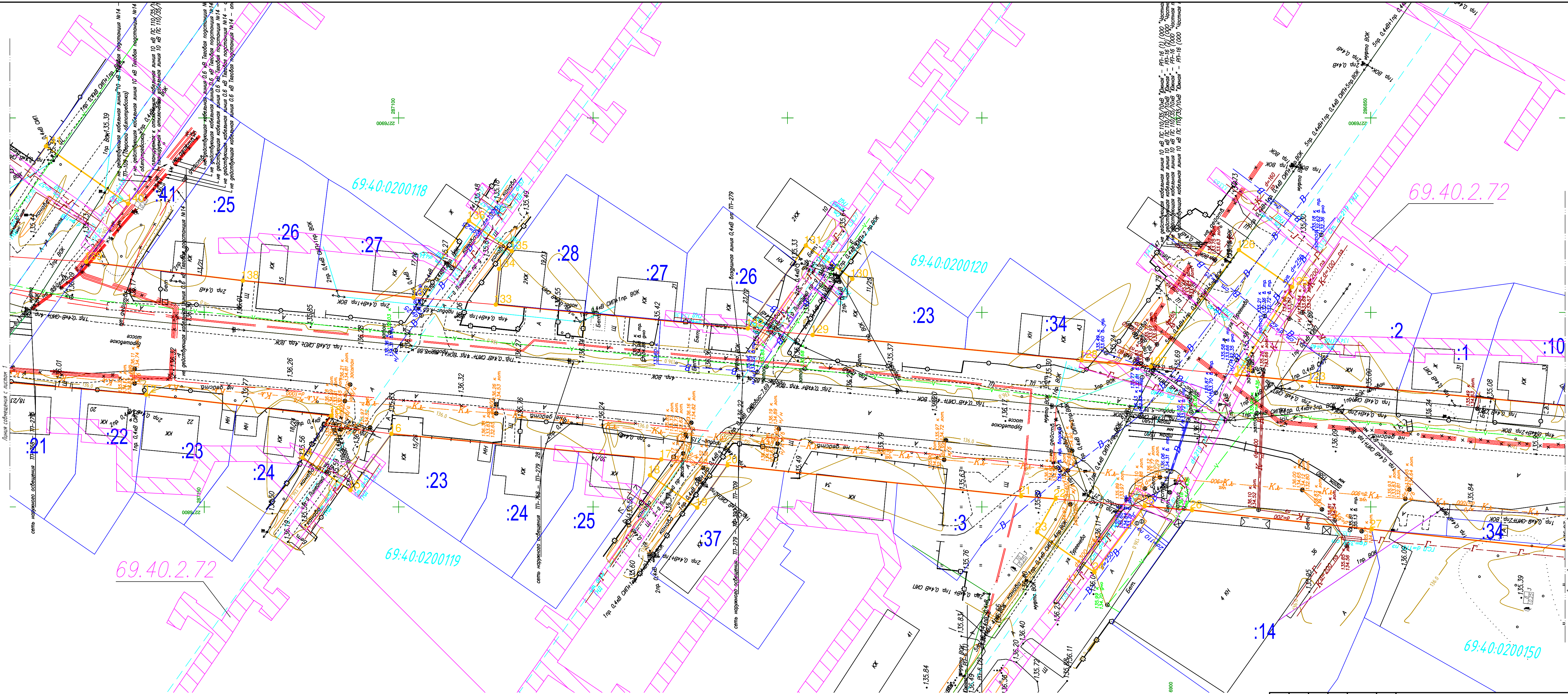
Проектная документация по планировке территории

Материалы по обоснованию
проекта межевания территории

Стадия	Лист	Листов
П	1	1



РИИСО

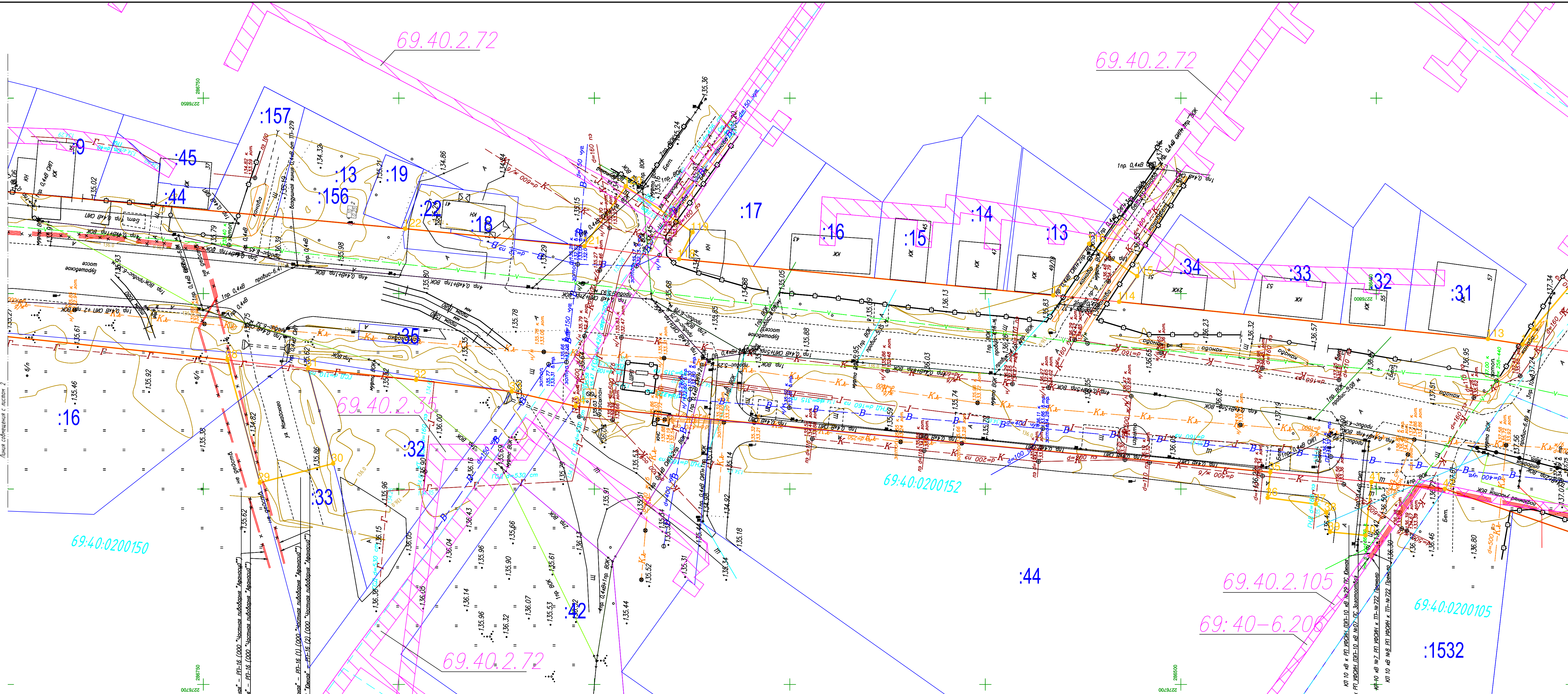


Зоны с особыми условиями использования территории, зарегистрированные в ЕГРН:
69.40.2.72 - Газораспределительные сети среднего и низкого давления по пр-кт Октябрьский, ул. Можайского, ул. Королева, б-р Гуська, ул. Левитана, ул. Транспортная, ул. Летнее Поле в г. Тверь Тверской области;

- Условные обозначения:
- Граница зоны размещения линейного объекта
 - Граница зоны в отношении которой подготовлен проект планировки территории
 - Кадастровый номер земельного участка по сведениям ЕГРН
 - Границы земельного участка по сведениям ЕГРН
 - Кадастровый номер кадастрового квартала по сведениям ЕГРН
 - Граница кадастрового деления
 - Границы и учетные номера зон с особыми условиями использования территории по сведениям ЕГРН

4636-ППМТ					
Документация по планировке территории линейного объекта: "Реконструкция автодороги Буршевское шоссе на участке от путепровода через Октябрьскую железную дорогу до автодороги М-10 (в т.ч. ПИР)", на первом участке, от путепровода через Октябрьскую железную дорогу до границы города Твери в Московском районе города Твери					
Изм. Кол. у.Лист № док. Погр. Дата					
Разработал Кол.инж. Медведев А.В.	Саломатин П.С.	09.19	Чертеж по обоснованию проекта межевания территории	Статус Лист Листов	П 2 6
Материалы по обоснованию проекта межевания территории М 1:500				РИИСО	

Инд. № подл.	Подп. и дата	Взам. инд. №



Зоны с особыми условиями использования территории зарегистрированные в ЕГРН:
69.40.2.72 - Газораспределительные сети среднего и низкого давления по пр-ту Октябрьский, ул. Никольского, ул. Карлава, 8-9 Гурбо, ул. Лейстена, ул. Транспорная, ул. Летнее Поле в г. Тверь Тверской области;
69.40.2.35 - Охранная зона газопровода: "Газораспределительные сети высокого, среднего и низкого давления в г. Тверь Тверской области".
69.40.6.206 - Охранная зона объекта ВЛ-10 кВ фидер №2 ПС Южная Тверской области, в Тверь, Калининского района, д. Барылево, д. Бирлино, д. Сайкино, д. Андреево, д. Ситово, д. Греблево, д. Кольцо;
69.40.2.105 - Охранная зона ВЛ-10 кВ № 07 ПС Золототал в г. Тверь Тверской области.

Условные обозначения:
Граница зоны размещения линейного объекта
Граница зоны в отношении которой подготовлен проект планировки территории
Кадастровый номер земельного участка по сведениям ЕГРН
Границы земельного участка по сведениям ЕГРН
Кадастровый номер кадастрового квартала по сведениям ЕГРН
Граница кадастрового деления
Границы и учетные номера зон с особыми условиями использования территории по сведениям ЕГРН

Изм. Кол. у.Лист № док. Подп. Дата				4636-ППМТ		
Разработал Код.инж. Соловьев П.С. Медведев А.В.				09.19		
Доработал Код.инж. Медведев А.В.				09.19		
Чертёж по обоснованию проекта межевания территории				Статус	Лист	Листов
Материалы по обоснованию проекта межевания территории М 1:500				П	3	6
Копировал				РИИСО		

Линия сообщения с листом 3

Линия сообщения с листом 5

Инд. № подл.	Подп. и дата	Взам. инд. №

Зоны с особыми условиями использования территории зарегистрированные в ЕГРН:
69.40.2.72 - Газораспределительные сети среднего и низкого давления по пр-ту Октябрьский, ул. Можайского, ул. Королева, в-р Гусько, ул. Лидиана, ул. Транспортная, ул. Летнее Поле и в Т.б. Тверской области;
69.40-6.206 - Охранная зона ВЛ-10 кВ фидера №2 ПС Южной Тверской области, г. Тверь, Калининского района, в Бородавко, в Бирюлино, в Сидяково, в Инфрейново, в Симоново, в Грейново, в Калашово;
69.40.2.105 - Охранная зона ВЛ-10 кВ № 01 ПС Золототопля г. Тверь, Тверской области.

Условные обозначения:	
	Граница зоны размещения линейного объекта
	Граница зоны в отношении которой подготовлен проект планировки территории
	Кадастровый номер земельного участка по сведениям ЕГРН
	Кадастровый номер кадастрового квартала по сведениям ЕГРН
	Границы и учетные номера зон с особыми условиями использования территории по сведениям ЕГРН

Изм.	Код	Уч.	Лист	№	г.год	Погр.	Дата
Разработал	Соловьев	П.С.			09.19		
Код.инж.	Мельников	А.В.			09.19		

4636-ПМТ			Документация по планировке территории линейного объекта: "Реконструкция автодороги Буршевское шоссе на участке от путепровода через Октябрьскую железную дорогу до автодороги М-10 (в т.ч. ПИР)", на первом участке, от путепровода через Октябрьскую железную дорогу до границы города Твери в Московском районе города Твери		
Чертеж по обоснованию проекта межевания территории			Стадия	Лист	Листов
Материалы по обоснованию проекта межевания территории			П	4	6
М 1:500					
Копировал			А1		



МВД РБ

A3x3








Зоны с особыми условиями использования территории
зарегистрированные в ЕГРН:

69.04.2.72 – Газораспределительные сети среднего и низкого давления по пр-там Омляховой, ул. Мейсакской, ул. Корсаева, 5-й Промышленности, ул. Левитана, ул. Транспортировки, ул. Лепетке Поле 9 Т. Гверье Тversкой области;

69.04.6.206 – охранная зона объекта ВЛ-10 кВ в фидере МР2 ПС Южная Тversкой области, с Тversки, Калининского района, д. бордовое, д. Буринино, д. Савидко, д. Андреевское, д. Симоново, д. Гребёво, д. Колыцково;

69.04.2.105 – Охранная зона ВЛ-10 кВ № 07 ПС Золотовавтова с. Т. Гверье Тversкой области.

Условные обозначения:

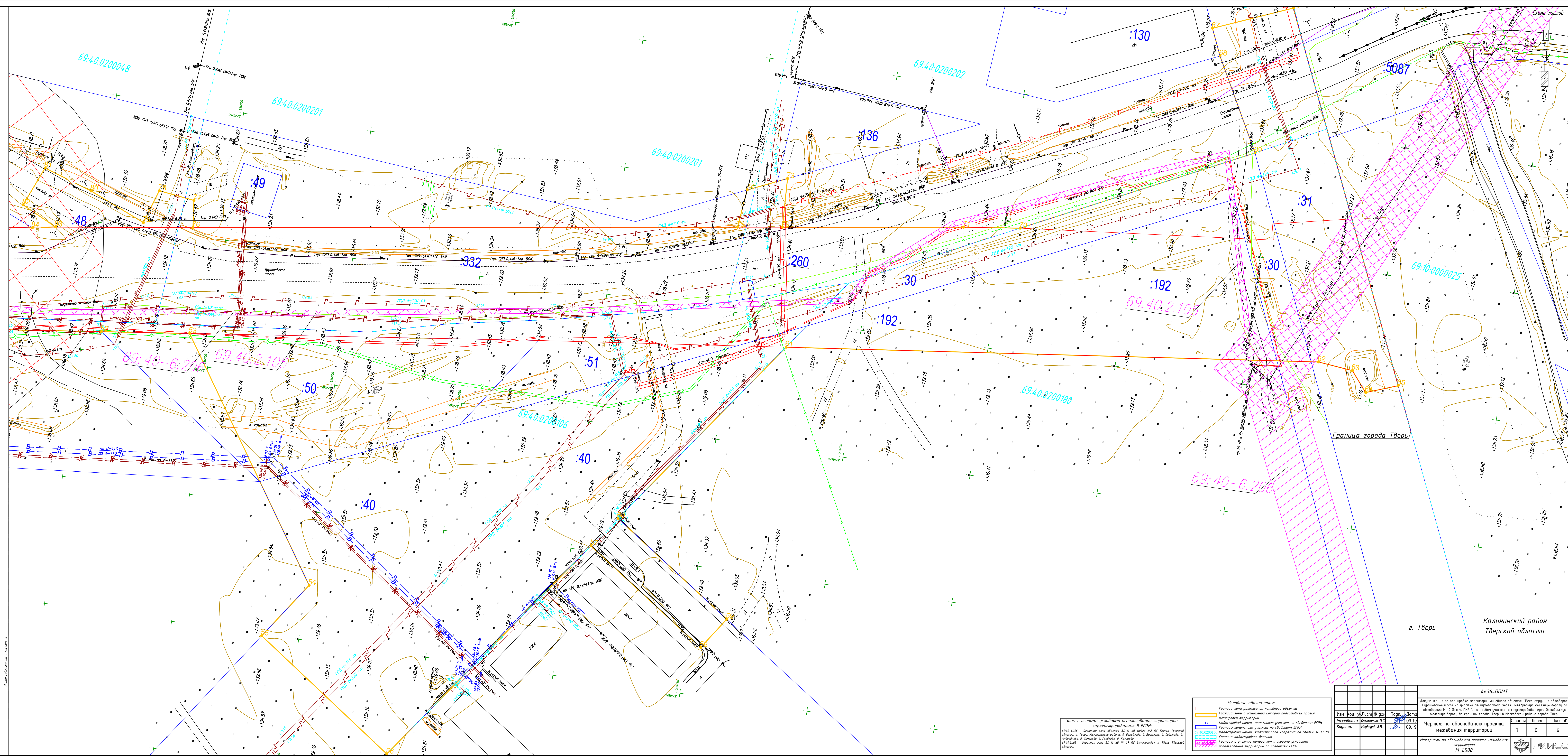
-  Граница зоны размещения линейного объекта
-  Граница зоны в отношении которой подготовлен проект планировки территории
-  Кадастровый номер земельного участка по сведениям ЕГРН
-  Границы земельного участка по сведениям ЕГРН
-  Кадастровый номер кадастрового квартала по сведениям ЕГРН
-  Граница кадастрового деления
-  Границы и учетные номера зон с особыми условиями использования территории по сведениям ЕГРН

4636-ППМТ

автодороги М-10 (в т.ч. ПИР)", на первом участке, от путепровода через Октябрьскую железную дорогу до границы города Твери в Московском районе города Твери

Чертеж по обоснованию проекта
межевания территории

Материалы по обоснованию проекта межевания
территории
М 1:500



				4636-ПМТ	
		<p>Документация по планировке территории линейного объекта: "Реконструкция автодорог Бурлакское шоссе на участке от путепровода через Октябрьскую железную дорогу до автодороги №10 в г. Ижевск" на первом участке, от путепровода через Октябрьскую железную дорогу до границы города Тарзы в Ижевской области города Тарзы</p>			
Изм. Кол. удел. М. по эк.	Подп.	Дата	Чертеж по обоснованию проекта межевания территории		
			Статус	Лист	Листов
Разработано Кор. инж.	Созданы Мейсберг А.В.	09.09.19	П	6	6
<p>Материалы по обоснованию проекта межевания территории М 1:500</p>					